MBlind 21.09.2023 12:12:40

Geländeschnitt "Schnitt B"

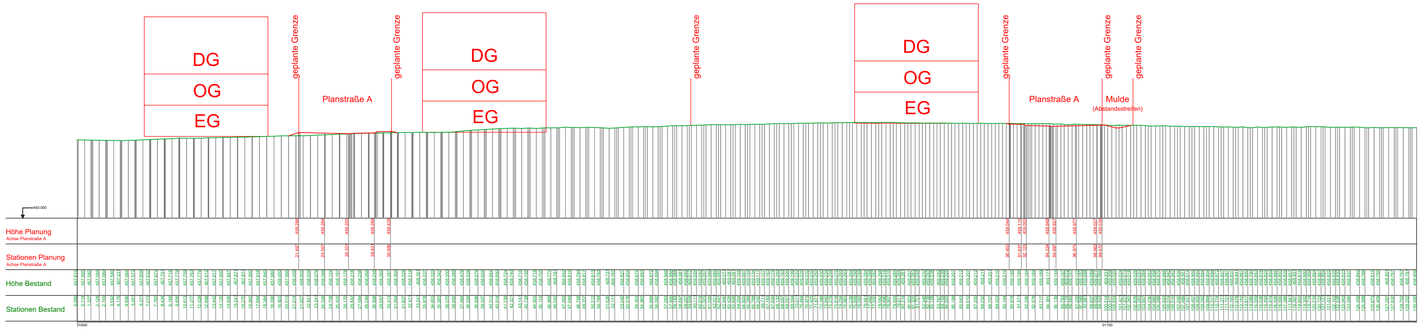

Lageplanausschnitt M= 1: 1.000

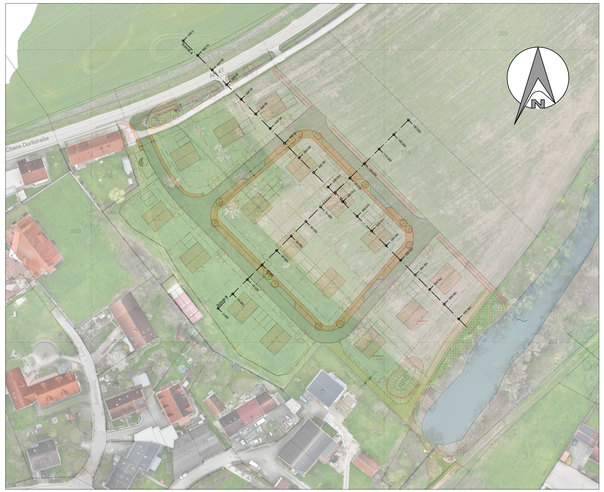

Geländeschnitt "Schnitt A"

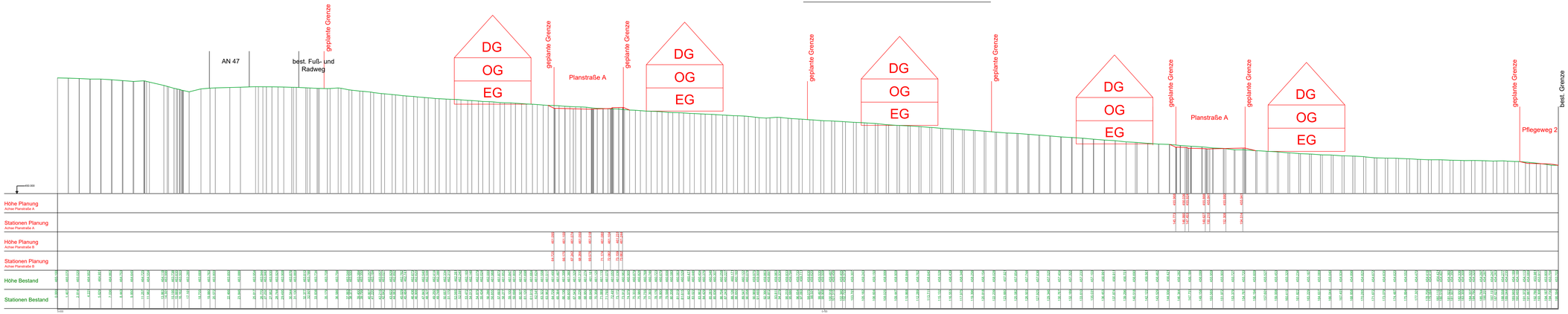

Planvoll sicher

© Copyright by GBi, kopieren und verwenden nur mit Genehmigung der GBi GmbH & Co.KG

GBi Herzogenaurach
Kommunale Infrastruktur GmbH & Co. KG
Werner-Heisenberg-Strasse 9
Tel.: 09132 / 766 - 0
info@gbi-info.de
91074 Herzogenaurach
Fax: 09132 / 766 -150
www.gbi-info.de
KOMMUNALE INFRASTRUKTUR
Unterschrift (Planverfasser)

Vorplanung

Unternehmen: Erschließung Baugebiet "Am Schloss"
Gemeinde Röckingen

Planart: Geländeschnitte
Straßenplanung

Anlage:	Maßstab:	Datum:		
4.3	1: 200	August 2023	entworfen:	S. Russ
			gezeichnet:	M. Blind
			geprüft:	A. Seefeldt

Bayerngrund
Grundstücksbeschaffungs- und -erschließungs- GmbH
Giesinger Bahnhofplatz 2
81539 München
Tel. 089 1241471-0
Fax. 089 1241471-99
www.bayerngrund.de
Bayern Grund
Unterschrift (Auftraggeber)

R1141_Bayerngrund GmbH141-004_Erschließung BG Am Schloss_Gemeinde Röckingen\02_CAD\05_Strasse\01_VP\2023_09_20_GS.dwg

Anlage 4.3_Geländeschnitte